



17. Sternwanderung Plauen -Hof-Asch

Seit 1991 findet alle 2 Jahre die Sternwanderung der Partnerstädte Hof, Asch und Plauen statt. Das ist gelebte Städtepartnerschaft – Menschen begegnen sich und lernen sich näher kennen.

Gemeinsames Ziel ist das Parktheater Plauen. Dort laden fröhliches Beisammensein, frisch Gegrilltes und ein kühles Blondes sowie Live-Musik zum gemeinsamen Ausklang der Sternwanderung ein.

17. Hvězdicový pochod Plavno-Hof-Aš

Od roku 1991 se každé 2 roky koná Hvězdicový pochod partnerských měst Hof, Aš a Plavno. Jedná se o živé partnerství měst – lidé se setkávají a více se poznávají. V tomto roce je na řadě v pořadatelské roli opět město Plavno.

Společným cílem je přírodní divadlo v parku Parktheater Plauen. Tam vás čeká společné zakončení Hvězdicového pochodu v podobě veselého posezení, čerstvě grilovaného jídla, vychlazeného světlého piva a živé hudby.



SPITZEN
STADT
PLAUEN

SPITZEN
STADT
PLAUEN

Stadt Plauen
Medien- und Öffentlichkeitsarbeit
Unterer Graben 1
08523 Plauen

Telefon: +49 3741 291-1181
E-Mail: presse@plauen.de
www.plauen.de

Die Stadt Plauen dankt der Unterstützung durch die Wandervereine NaturFreunde Plauen e.V., Wanderclub „Harmonie“ der Volkssolidarität Plauen/Oelsnitz e.V., ESV Lok Plauen e.V. Abt. Wandern und Vogtländischer Bergknappenverein zu Plauen e.V. | Änderungen vorbehalten.

Město Plavno
Práce s tiskem, veřejností, cestovní ruch
Unterer Graben 1
08523 Plavno
Telefon: +49 3741 291 1181
Email: presse@plauen.de
www.plauen.de

Město Plauen děkuje turistickým spolkům NaturFreunde Plauen e.V., Wanderclub „Harmonie“ der Volkssolidarität Plauen/Oelsnitz e.V., ESV Lok Plauen e.V. Abt. Wandern a Vogtländischer Bergknappenverein zu Plauen e.V. za jejich podporu | Změny vyhrazeny.



Neu: mit Familientour
Novinka: s rodinnou trasou



© Stadt Plauen | Medien- und Öffentlichkeitsarbeit | Fotos: Stadt Plauen, Ellen Liebner

Sonntag,
1. Oktober 2023

Neděle,
1. října 2023

www.plauen.de/sw



Diese Maßnahme wird mitfinanziert mit Steuermitteln auf der Grundlage des vom Sächsischen Landtag beschlossenen Haushaltes.

Toto opatření je spolufinancováno z daňových prostředků na základě rozpočtu schváleného Saským zemským sněmem.

VOGT
LAND

Routenübersicht přehled tras

Kurze Tour (6 km) ●

Start: 10.00 Uhr | Straßenbahnhaltestelle Neundorf,
Streckenverlauf: Straßenbahnhaltestelle Neundorf, Am Eichhäuschen, Wasserturm Neundorf, Neuteich, Gewerbegebiet Zadera, Am Syratl, Syratl, Stadtpark, Parktheater

💡 Besichtigung des Wasserturms in Neundorf möglich.

Krátká trasa (6 km) ●

start: 10.00 hod. | konečná zastávka tramvaje Neundorf
průběh trasy: konečná zastávka tramvaje Neundorf, Am Eichhäuschen, vodárenská věž Neundorf, rybník Neuteich, průmyslová zóna Zadera, Am Syratl, údolí Syratl, Městský park, Parktheater (přírodní divadlo)

💡 Možnost návštěvy vodárenské věže v Neundorfu.

Mittlere Tour (9 km) ●

Start: 10 Uhr | Straßenbahnhaltestelle Preißeipöhl
Streckenverlauf: Straßenbahnhaltestelle Preißeipöhl, Richtung Falknerei Herrmann, Pfaffengutstraße, Richtung Haselbrunn (Vogtland Panorama Weg), Stadtpark, Parktheater

Střední trasa (9 km) ●

start: 10.00 hod. | konečná zastávka tramvaje Preißeipöhl
průběh trasy: konečná zastávka tramvaje Preißeipöhl, směr Sokolnictví Herrmann, ulice Pfaffengutstraße, směr Haselbrunn (vyhlídková stezka Vogtland Panorama Weg), Městský park, Parktheater (přírodní divadlo)

Lange Tour (12 km) ●

Start: 9.30 Uhr | Straßenbahnhaltestelle Neundorf
Streckenverlauf: Straßenbahnhaltestelle Neundorf, Europaratstraße, Richtung Steinpöhl, Steinbruch, Kobitzschwalder Straße, NSG Großer Weidenteich (VPW), Wasserturm Neundorf, Neuteich, Gewerbegebiet Zadera, Am Syratl, Syratl, Stadtpark, Parktheater

💡 Besichtigung des Wasserturms in Neundorf möglich.

Dlouhá trasa (12 km) ●

start: 9.30 hod. | konečná zastávka tramvaje Neundorf
průběh trasy: konečná zastávka tramvaje Neundorf, ulice Europaratstraße, směr Steinpöhl, kamenolom, ulice Kobitzschwalder Straße, národní přírodní rezervace (Velký vrbový rybník) Großer Weidenteich, vodárenská věž Neundorf, rybník Neuteich, průmyslová zóna Zadera, Am Syratl, údolí Syratl, Městský park, Parktheater (přírodní divadlo)

💡 Možnost návštěvy vodárenské věže v Neundorfu.

Familientour (2 km) – geführte Wanderung mit den Bergknappen ●


Start: 11.00 Uhr | Jugendherberge, Neundorfer Str. 3
Streckenverlauf: Zollkeller, Dobenaustraße, Hainstraße, Poppenmühle, Dobenaufelsen, Burg auf der Dobenau, Tennera, Stadtpark, Parktheater | An der Strecke liegen mehrere Bergwerke, Luftschutzkeller, geologische Besonderheiten und weitere interessante Sehenswürdigkeiten.

🛒 Die Strecke ist für Kinderwagen geeignet.


Rodinná trasa (2 km) – řízená procházka s horníky ●

start: 11.00 hod. | Hostel pro mládež, Ulice Neundorfer 3
průběh trasy: celní sklep, ulice Dobenaustraße, ulice Hainstraße, mlýn Poppenmühle, skály v Dobenau (Dobenaufelsen), hrad Dobenau, Tennera, Městský park, Parktheater (přírodní divadlo) | Na trase se nachází několik dolů, protileteckých krytů, geologické zvláštnosti a další zajímavosti.


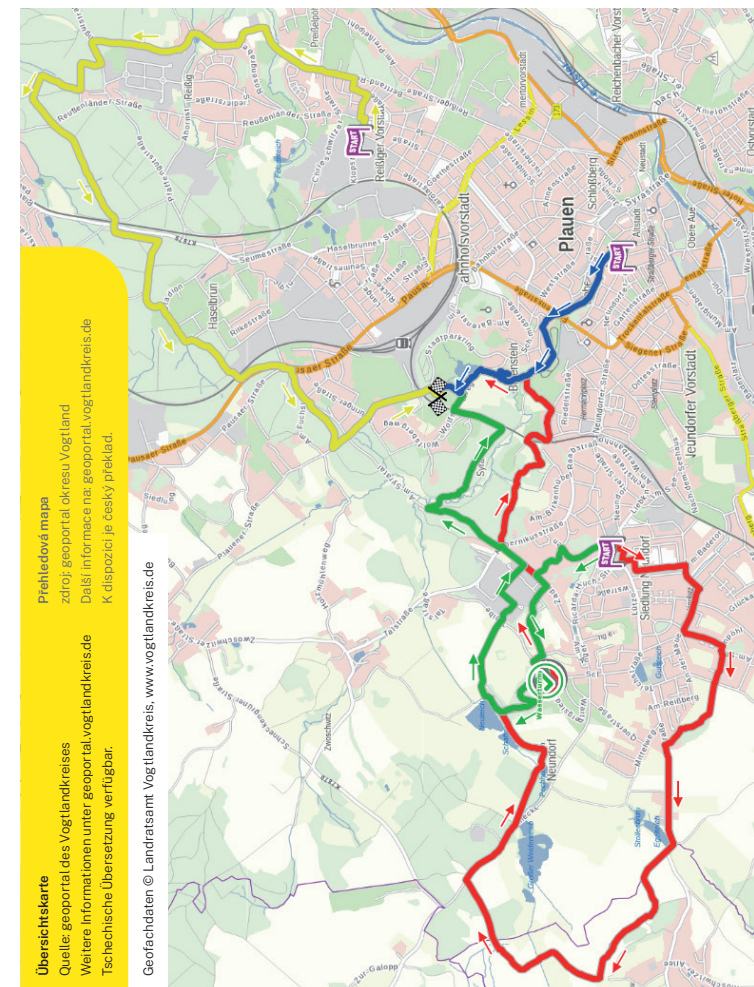
🛒 Trasa je vhodná pro kočárky.




Lange Tour



Familientour



Kurze Tour



Mittlere Tour